

PETICIONARIO:

EXCMO. CONCELO DE VIVEIRO

FECHA:

MAYO 2022

PLANO:

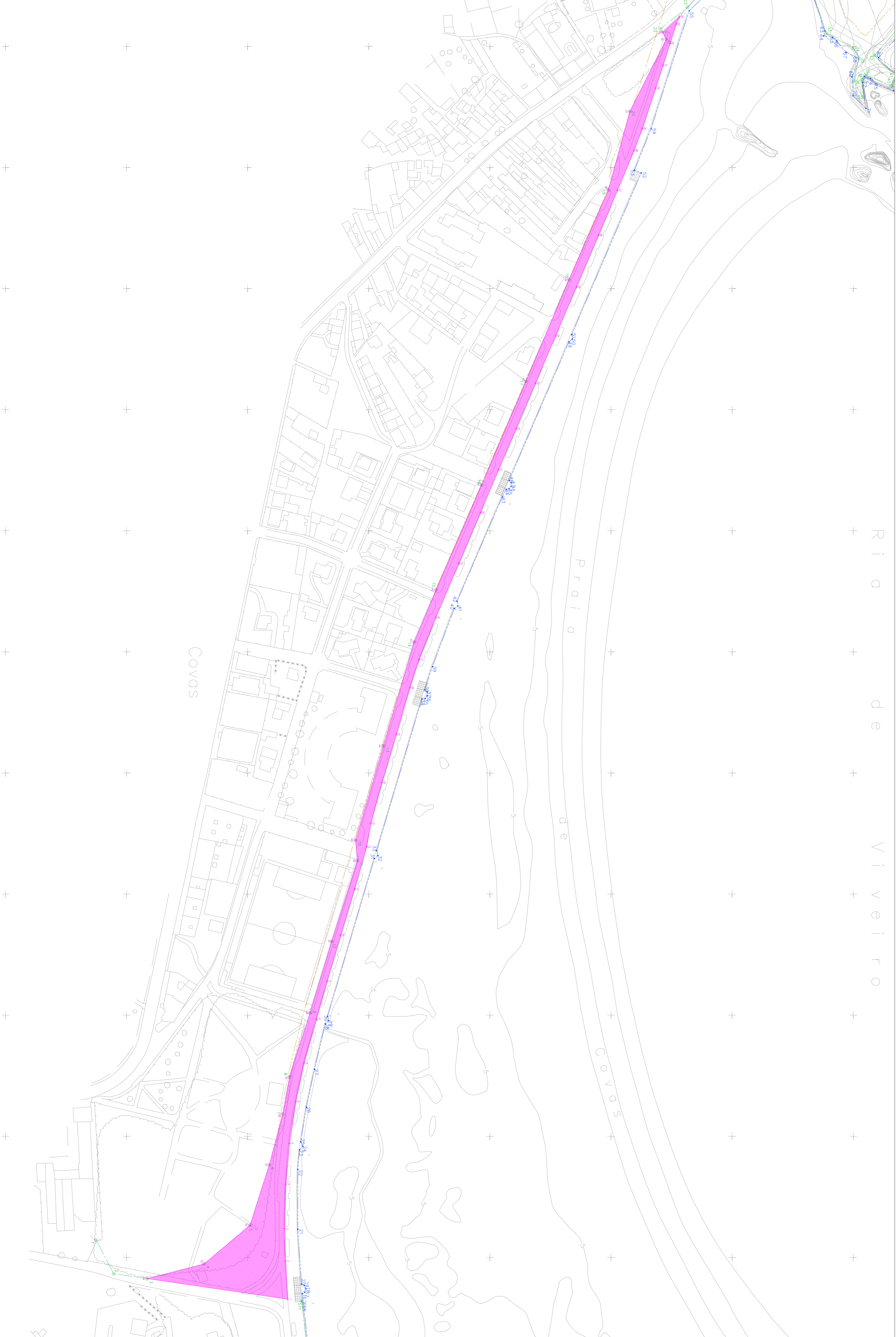
PLANO CON SUPERFICIE SOMBREADA SOBRE LA QUE SE SOLICITA LA DESAFACTACIÓN Y CESIÓN GRATUITA AL AYUNTAMIENTO DE VIVEIRO EN LA ZONA DE LA PLAYA DE COVAS, VIVEIRO - LUGO

ESCALA:

1 / 1.500

Nº PLANO:

PA-01



LEYENDA SOLICITUD

Superficie sombreada sobre la que se solicita la desactivación y cesión gratuita al Ayuntamiento de Viveiro en la zona de la Playa de Covas que se solicita la desactivación y cesión gratuita al Ayuntamiento de Viveiro

● Puntos que definen la poligonal de la superficie

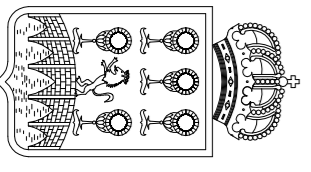
SUPERFICIE: 12.864,59 m2

COMPONENTES QUE DAN LUGAR A LA SUPERFICIE SOBRE LA QUE SE SOLICITA LA DESAFACTACIÓN Y CESIÓN GRATUITA AL AYUNTAMIENTO DE VIVEIRO

Nº	X	Y
1	613004,602	4838331,236
2	613004,602	4838331,236
3	612976,411	4838330,675
4	612905,575	4838331,684
5	612905,693	4838334,686
6	612917,260	4838338,987
7	612838,059	4838345,731
8	612771,856	4838365,645
9	612733,902	4838376,948
10	612695,864	4838388,278
11	612660,875	4838398,387
12	612641,496	4838401,922
13	612597,881	4838422,810
14	612528,571	4838434,235
15	612508,154	4838455,532
16	612471,485	4838474,486
17	612428,506	4838489,529
18	612340,541	4838507,279
19	612315,657	4838521,788
20	612278,120	4838554,349
21	612238,996	4838571,529
22	612118,807	4838602,401
23	612085,885	4838619,183
24	612067,808	4838626,031
25	612034,494	4838637,019
26	612019,595	4838642,084
27	611981,641	4838653,940
28	611975,483	4838666,626
29	611968,462	4838684,613
30	611994,159	4838684,613
31	612033,787	4838615,503
32	612102,742	4838565,281
33	612275,514	4838529,780
34	612362,211	4838493,226
35	612448,948	4838455,588
36	612491,919	4838417,429
37	612565,785	4838389,124
38	612672,409	4838360,523
39	612739,063	4838369,442
40	612798,058	4838351,536
41	612890,892	4838334,588
42	612973,624	4838317,948
43	612973,405	4838301,985
44	613005,433	4838284,037
45	613017,614	4838217,072

SIGNOS CONVENCIONALES PARTICULARES

- Línea límite hidrográfica de la playa del mar
 - Línea que separa el terreno de la playa del mar
 - Línea de límite del O. N. A. T. - No se
 - Línea de límite del O. N. A. T. - No se
 - Línea de límite del O. N. A. T. - No se
 - Línea de límite del O. N. A. T. - No se
 - Línea de límite del O. N. A. T. - No se
 - Línea de límite del O. N. A. T. - No se
 - Línea de límite del O. N. A. T. - No se
 - Línea de límite del O. N. A. T. - No se
 - Línea de límite del O. N. A. T. - No se
 - Línea de límite del O. N. A. T. - No se
 - Línea de límite del O. N. A. T. - No se
 - Línea de límite del O. N. A. T. - No se
 - Línea de límite del O. N. A. T. - No se
 - Línea de límite del O. N. A. T. - No se
 - Línea de límite del O. N. A. T. - No se
 - Línea de límite del O. N. A. T. - No se
 - Línea de límite del O. N. A. T. - No se
 - Línea de límite del O. N. A. T. - No se
 - Línea de límite del O. N. A. T. - No se
 - Línea de límite del O. N. A. T. - No se
 - Línea de límite del O. N. A. T. - No se
 - Línea de límite del O. N. A. T. - No se
- 347
● 429
● 430
● 431
- VERTICES RED GEODÉSICA
- VERTICES RELEVANTE



PETICIONARIO:

EXCMO. CONCELLO DE VIVEIRO

FECHA:

MAYO 2022

PLANO:

PLANO CON SUPERFICIE SOMBRREADA SOBRE LA QUE SE SOLICITA LA DESAFACTACION Y CESIÓN GRATUITA AL AYUNTAMIENTO DE VIVEIRO EN LA ZONA DE LA MISERICORDIA, VIVEIRO - LUGO

ESCALA:

1 / 1000

Nº PLANO:

PA-02



LEYENDA SOLICITUD

Superficie sombreada sobre la que se solicita la desafectación y cesión gratuita al Ayuntamiento de Viveiro en la zona de la Misericordia.

Puntos que delimitan la poligonal de la superficie.

SUPERFICIE: 1.791,12 m²

COORDENADAS QUE DELIMITAN LA SUPERFICIE SOBRE LA QUE SE SOLICITA LA DESAFACTACION Y CESIÓN GRATUITA AL AYUNTAMIENTO DE VIVEIRO

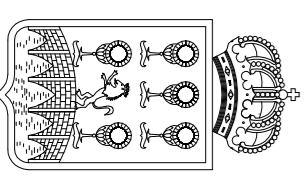
Nº	X	Y
1	6172832,240	4835878,640
2	6172834,264	4835877,745
3	6172840,843	4835890,925
4	6172858,376	4835711,645
5	6172865,903	4835719,223
6	6172880,903	4835728,370
7	6172883,125	4835729,233
8	6172906,290	4835729,191
9	6172906,290	4835729,191
10	6172934,426	4835722,044
11	6172944,129	4835718,282
12	6172944,530	4835720,009
13	6172918,619	4835737,862
14	6172918,619	4835737,862
15	6172892,697	4835731,318
16	6172892,697	4835731,318
17	6172889,838	4835755,728
18	6172882,207	4835766,227
19	6172882,383	4835766,227
20	6172879,382	4835755,734
21	6172876,333	4835753,043
22	6172865,485	4835729,132
23	6172865,485	4835729,132
24	6172847,830	4835724,806
25	6172847,830	4835715,613
26	6172840,242	4835897,589

SIGNOS CONVENCIONALES PARTICULARES

- Línea límite exterior de la obra del "marco de actuación" del D.P.M.U.T.
- Línea delimitadora del D.P.M.U.T.
- Línea de estudio del "marco de actuación" del D.P.M.U.T.
- Línea de perfiles de conexión.
- Línea posición convencional.
- Señalización de tráfico: E, m, señalada sobre el pavimento de la zona de estudio del D.P.M.U.T. "m" que indica el límite de la zona de estudio del D.P.M.U.T.
- Motos D.P.M.U.T.
- VERIFICAS SIN DEDICACIÓN.
- VERIFICAS PERMANENTES.

Muevas trazadas en la línea límite exterior de la obra de mayor superficie.

Muevas trazadas en la línea límite interior de la obra de mayor superficie.



PETICIONARIO:

EXCMO. CONCELLO DE VIVEIRO

FECHA:

MAYO 2022

PLANO:

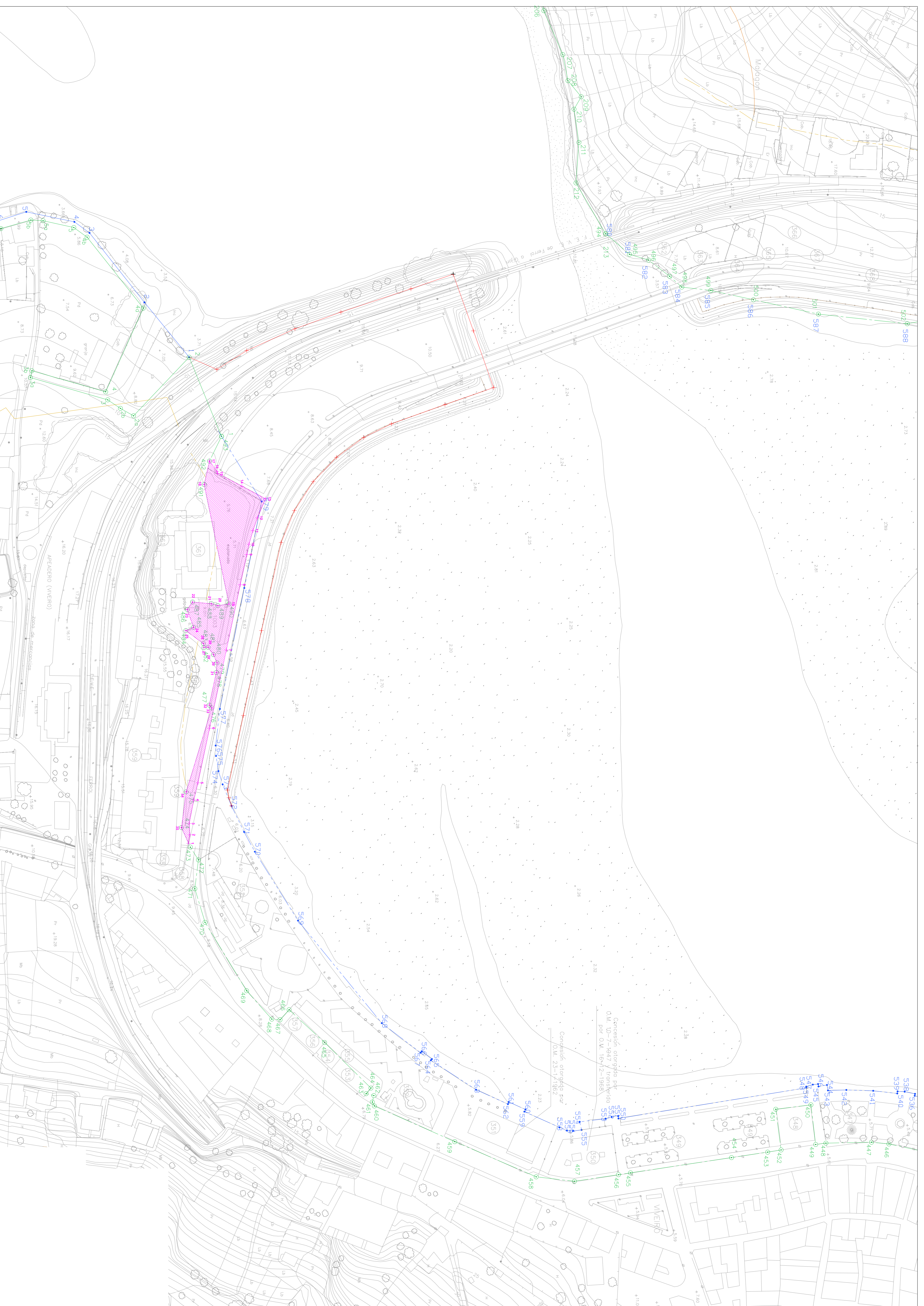
PLANO CON SUPERFICIE SOMBREADA SOBRE LA QUE SE SOLICITA LA DESAFACTACION Y CESION GRATUITA AL AYUNTAMIENTO DE VIVEIRO EN LA ZONA DE LA VARIANTE, VIVEIRO - LUGO

ESCALA:

1 / 1000

Nº PLANO:

PA-03



LEYENDA SOLICITUD		Superficie sombreada sobre la que se solicita la Desafectación y Cesión Gratuita. Ayuntamiento de Viveiro en la Zona de la Variante. Puntos que delimitan la propiedad de la superficie.
SUPERFICIE: 2.368,24 m²		
COORDENADAS QUE DELIMITAN LA SUPERFICIE SOBRE LA QUE SE SOLICITA LA DESAFACTACION Y CESION GRATUITA AL AYUNTAMIENTO DE VIVEIRO		
1	613073,600	4835006,828
2	613068,760	4835007,883
3	613062,319	4835007,283
4	613048,745	4835009,797
5	613038,593	4835012,635
6	613030,585	4835012,825
7	612962,833	4835026,480
8	612925,455	4835036,460
9	612908,127	4835040,281
10	612902,188	4835041,491
11	612894,428	4835043,722
12	612894,372	4835043,722
13	612876,171	4835050,586
14	612868,984	4835037,435
15	612861,587	4835023,488
16	612860,407	4835023,136
17	612854,545	4835018,817
18	612851,725	4835019,749
19	612836,430	4835029,687
20	612837,415	4835023,822
21	612836,280	4835019,858
22	612835,339	4835009,093
23	612839,595	4835006,032
24	612851,702	4835005,295
25	612851,136	4835015,286
26	612851,452	4835015,829
27	612851,281	4835017,985
28	612854,413	4835024,102
29	612851,718	4835022,201
30	612851,718	4835022,201
31	612854,412	4835016,873
32	612854,412	4835020,115
33	613044,105	4835005,450
34	613044,608	4835002,742

SIGNOS CONVENCIONALES PARTICULARES

- Línea límite actual de la finca del "interior de superficie del D.P.M.I.".
- Línea delimitante del D.P.M.I.
- Línea de servidumbre de protección.
- Línea de "lindero antiguo" señalado por el D.M. de 08-05-1989.
- Línea de perfiles de construcción.
- Línea perimetral construída.

SIGNIFICACIONES DE SÍMBOLOS, abreviaturas y abreviaturas que se emplean en el presente plano

- Parcela de D.P.M.I. 0347.
- Hitos de "línea actual de la finca de superficie del D.P.M.I."
- VERIFICACIÓN DEL D.P.M.I.

Mencionados solo si forman parte del terreno de la finca de la que se solicita la desafectación y cesión gratuita.

Mos nomea lloca Beneficiario de la finca de m.º

